

- Très facile
Very easy
- Facile
Easy
- Difficile
Difficult
- Très difficile
Very difficult
-  Restaurant
-  Salle hors sac
-  Zone speedriding
-  Toilettes
-  Poste de secours
Rescue station
-  Caissez forfaits de ski
Skipass desks

ESPACE LUGE



Zone en libre accès accessible à pied

Village

PUNTA BAGNA
2737 m

PLATEAU D'ARRONDAZ
2222 m

PAS DU ROC
2323 m

VALFRÉJUS
1550m








Infos débutants - Infos beginners

-  Itinéraire long > 10 kms
Long way > 10 kms
-  Passage difficile - Descente en télécabine conseillée
Difficult part - Down hill by gondola recommended

PISTES
SLOPES

- | | | | | | | | |
|---|------------|----|-------------|----|---------------|----|--------------|
| 1 | BOB PARK | 7 | SOUCHES 2 | 13 | ARGENTIER | 19 | CHALLE |
| 2 | CHARMASSON | 8 | PUNTA BAGNA | 14 | LAC | 20 | GENTIANE |
| 3 | ESCARGOT | 9 | CORNICHE | 15 | COMBE | 21 | CHARDON BLEU |
| 4 | BOVENIERES | 10 | CRETE | 16 | JEU | 22 | PIGNIERS |
| 5 | BOIS BRULE | 11 | COL | 17 | SEUIL | 23 | CHALETs |
| 6 | SOUCHES 1 | 12 | PAS DU ROC | 18 | BOARDER CROSS | | |

REMONTEES
LIFTS

- | | | | | | |
|---|---|-------------------|---|---|----------|
| A |  | 4 p. CHARMASSON | G |  | CHALLE |
| B |  | 4 p. PETIT VALLON | H |  | PIGNIERS |
| C |  | 8 p. ARRONDAZ | I |  | CHALETs |
| D |  | 6 p. PUNTA BAGNA | | | |
| E |  | 3 p. COL 1 | | | |
| F | | 3 p. COL 2 | | | |